





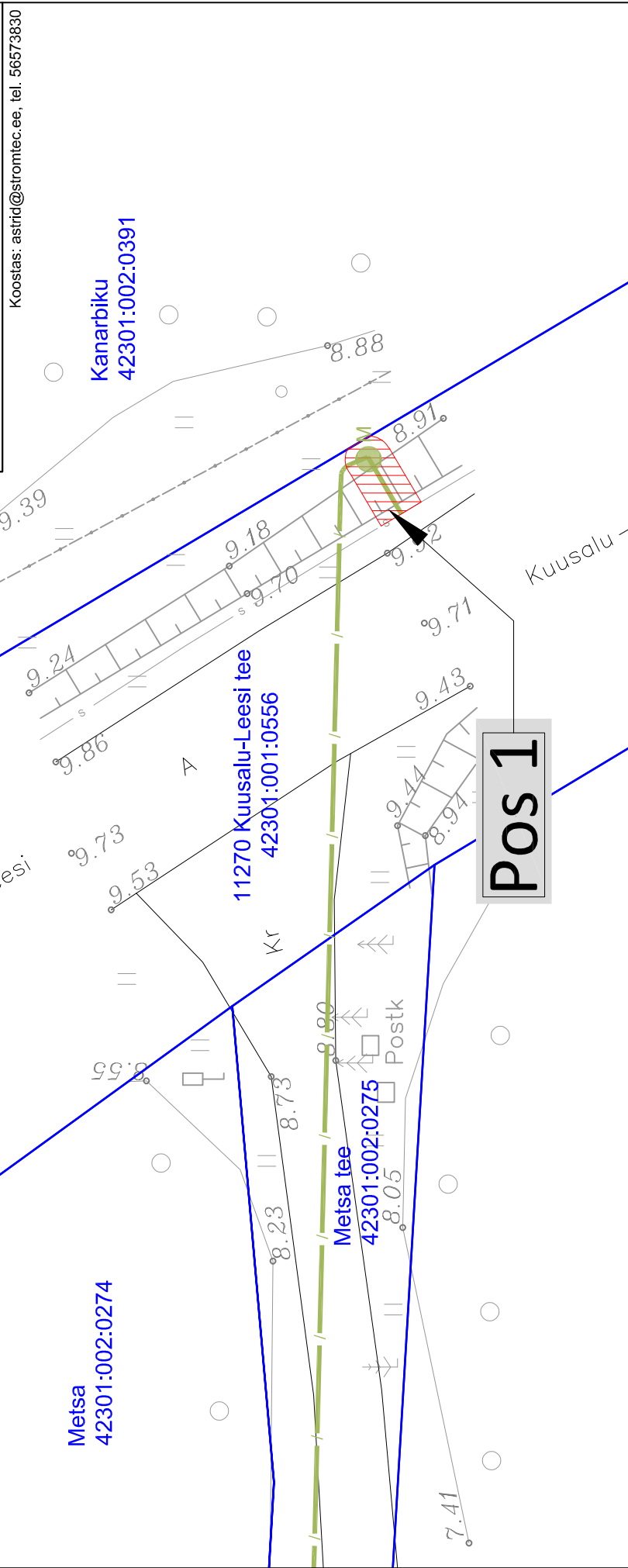
ISIKLIKU KASUTUSÕIGUSE ALA ASENDISKEEM  
 11270 Kuusalu-Leesi tee, 42301:001:0556 Reg 13590450,  
 M1:250

**TINGMÄRGID**

-  Kasutusala
-  Proj. side maakaabel
-  Katastritüksuse piir
-  Projekteeritud sidekaev

Kaitsevööndid:  
 1. Side multitoru kaitsevöönd on 1 m äärmisest kaablist  
 2. Sidekaevu kaitsevöönd on 1 m kaevu väliservast

Koostas: astrid@stromtec.ee, tel. 56573830



Jrk nr.	IKÕ ala Pos nr. (plaanil)	Kinnistu registriosia number	Katastritüksuse tunnus, nimi ja sihtotstarve:	Asukoht riigitee (nr ja nimi) suhtes (lõigu algus ja lõpp km.)	Ala pindala ruutmeetrites m <sup>2</sup>
1	Pos 1	13590450	42301:001:0556; 11270 Kuusalu- Leesi tee; transpordimaa	11270 Kuusalu-Leesi tee; km 13,48	7
					ALA KOKKU 7

Urbsalu  
 35301:001:0956